



PREFEITURA DE SÃO PAULO

**SECRETARIA DE COORDENAÇÃO
DAS SUBPREFEITURAS**

Prefeito Gilberto Kassab

Secretário Ronaldo Camargo

SECRETARIA DAS SUBPREFEITURAS

18.000 funcionários zelando pela cidade

31 subprefeituras

96 distritos

2 mil PMs

E mais 10.000 funcionários sazonais

ATUAÇÃO:

- Uso e ocupação do solo
 - Obras e serviços
 - Usinas de asfalto
 - Abastecimento
- Programa de silêncio urbano (PSIU)
- Centro de Controle de Operações Integradas (CCOI)
 - Áreas verdes e implantação de parques
 - CGE - Operação



SECRETARIA DAS SUBPREFEITURAS

<i>Subprefeitura</i>	<i>Área (km²)</i>	<i>População (hab)</i>
Aricanduva	21,5	266.838
Butantã	56,1	377.576
Campo Limpo	36,7	505.969
Capela do Socorro	134,2	563.922
Casa Verde	26,7	313.323
Cidade Ademar	30,7	370.797
Cidade Tiradentes	15	190.657
Ermelino Matarazzo	15,1	204.951
Freguesia do Ó	31,5	392.251
Guaianases	17,8	256.319
Ipiranga	37,5	429.235
Itaim Paulista	21,7	359.215
Itaquera	54,3	489.502
Jabaquara	14,1	214.095
Jaçanã/ Tremembé	64,1	255.612
Lapa	40,1	270.656
M'Boi Mirim	62,1	484.966
Mooca	35,2	308.161




SECRETARIA DAS SUBPREFEITURAS

<i>Subprefeitura</i>	<i>Área (km²)</i>	<i>População (hab)</i>
Parelheiros	353,5	111.240
Penha	42,8	475.879
Perus	57,2	109.116
Pinheiros	31,7	272.574
Pirituba	54,7	390.530
Santana/ Tucuruvi	34,7	327.135
Santo Amaro	37,5	218.558
São Mateus	45,8	381.718
São Miguel	24,3	378.438
Sé	26,2	373.914
VI. Maria/ VI. Guilherme	26,4	304.393
VI. Mariana	26,5	313.036
VI. Prudente/ Sapopemba	33,3	523.676

Com a **Lei Cidade Limpa** conseguimos uma **nova paisagem**, aprovada pela maioria da população.

Cidade Limpa



**3.541 multas desde a
implantação da Lei.**

Outdoors foram retirados.

Fachadas mudaram.

**Toda a paisagem urbana está
sem dúvida menos poluída**

Empresas e associações tentaram através de liminares derrubar a nova lei.

Decisão do TJ garantiu a constitucionalidade da lei.

É preciso, no entanto, continuar agindo a fim de manter a situação atual. É indispensável continuar.





zelando pela cidade



ZELADORIA

PREVENÇÃO

Obras e Serviços

Limpeza de Bueiros;
Galerias e Ramais;

Poços de Visita;

Limpeza de **Córregos**;

Parques em Áreas de Várzea

Bombas (Túneis e Marginais)

Operações Cata-Bagulho

Operações Entulho (Pontos viciados)

**Participação das 31 Subprefeituras, PM, Polícia
Civil, Cetesb e CET**

Varrição

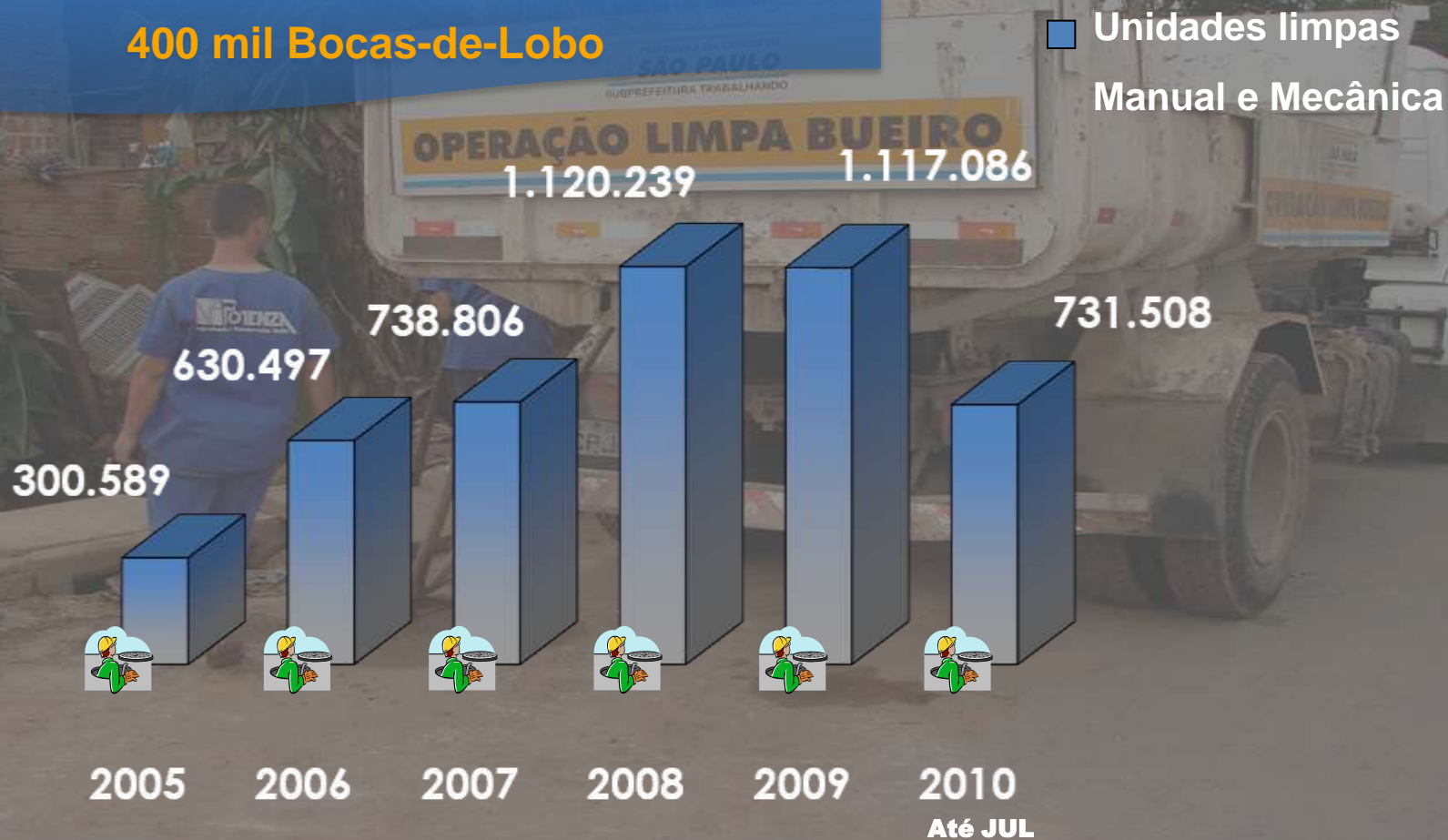
Podas de árvores

Conservação de Áreas Verdes



LIMPEZA DE BOCAS DE LOBO

400 mil Bocas-de-Lobo



COE: OBSERVAÇÃO: Sol retorna entre nuvens no decorrer do dia

Clima: 25° Lentidão: 50 km Rod

prefeitura.sp.gov.br



Buscar em todo o portal

Secretaria de **Coordenação das Subprefeituras**

Capa do Portal > Secretarias > Secretaria de Coordenação das Subprefeituras > Limpeza de Bueiros

Limpeza de Bueiros

Transparência na administração pública



Selecione a Subprefeitura

Selecione

zelando pela cidade



Copyright | Expediente | Fale Conosco | SAC |  **PREFEITURA DE SÃO PAULO**

BOCAS DE LOBO
site

ZELADORIA



LIMPEZA PÚBLICA

Volume de lixo por dia: **15 mil toneladas**

Varição: Média diária de 270 toneladas de varrição

Entulho: cerca de 3 mil toneladas

Funcionários, varrição e complementares:

8.600 homens/dia

Equipamentos: 770 caminhões

Extensão varrida: 6.900 km por dia

Calçadas: 1.883.482 m²

Lixo domiciliar: cerca de 9,7 mil toneladas (3500 coletores e 490 caminhões)




MUTIRÃO FIM DE SEMANA

Durante o período de chuvas ou situações excepcionais a **PMSP** mantém constante mutirão aos finais de semana.



CATA-BAGULHO

■ Nº de Operações



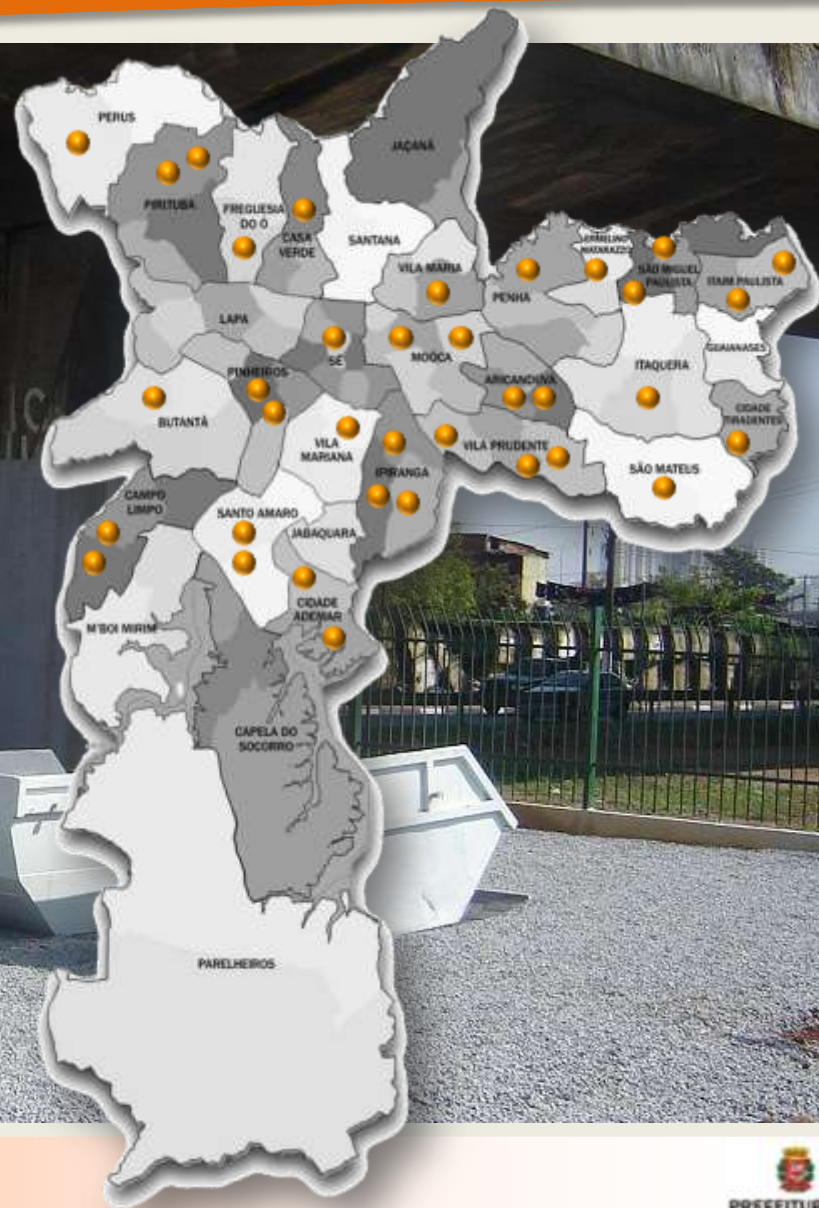
■ Toneladas recolhidas



Aumento do nº de equipes
a partir de Março/2010

ECOPONTOS

Existem **37 unidades em toda cidade**. A meta é implantar um em cada distrito.



FISCALIZAÇÃO ESPECIAL DE DESCARTE DE ENTULHO

Parceiros

Polícias Civil, Militar e Técnica;
CETESB; CET e as 31
subprefeituras

No período de 18 a 26 de fev/10,
27 veículos apreendidos e
42 pessoas detidas

Alteração na lei de limpeza
urbana. Aumento da multa de
R\$500 para R\$ 12 mil

No período de 28 de jul a 06 de
ago/10
15 veículos apreendidos e 31
detidos


PSIU

- **155.171** atendimentos realizados
 - **R\$ 84 milhões** em multas;
 - **31.840 multas** - Lei da 1h;
 - **1.105 multas** - Excesso de ruído;
- (2005 a Julho 2010)



LIMPEZA POÇOS DE VISITA

57 mil poços de visita - PMSP



GALERIAS E RAMAIS

2.850km de galerias e ramais

■ Limpeza Mecânica

684Km

478Km

628Km

662Km

708Km

744Km

2005

2006

2007

2008

2009

2010

Até JUL

LIMPEZA DE CÓRREGOS

1.216 km de córregos

■ Limpeza manual e mecânica



PROGRAMA CÓRREGO LIMPO

Parceria da PMSB com o
Governo do Estado (SABESP)
para despoluição de
córregos no município

• Córrego Horto Florestal – Ciclovia
Subprefeitura Santana

PROGRAMA CÓRREGO LIMPO

Fase 1

Concluída em 2009

42 córregos despoluídos

População beneficiada = **800** mil

Extensão dos córregos revitalizados
= **56** km

Fase 2

58 córregos

24 já entregues

34 serão entregues até dez/10



ÁREAS VERDES

Em 2005, a Cidade contava com 4.408 Praças o que correspondia a 17,1 milhões de m²

Atualmente cerca de 6 mil Praças que representam 29,3 milhões de m².

Mais de 1500 novas praças em 5 anos.
Outras 33 estão em fase de criação.



PARQUES

PARQUE DO POVO

Parques

até 2005	96
até 2010	136
até 2012	200



Identidade Verde


- Cadastrar e diagnosticar árvores;
- Minimizar os acidentes causados pela manejo inadequado;
- Reduzir as solicitações de munícipes (poda/remoção), trocando ações corretivas por preventivas;
- Adotar o SISGAU - Sistema de Gerenciamento das Árvores Urbanas.

Plantio de árvores

Subprefeituras + Secretaria do Verde,
Meio Ambiente

Estimativa 2 milhões de árvores na cidade

■ Unidades



PODA DE ÁRVORES

Estimativa 2 milhões de árvores na cidade



REMOÇÃO DE ÁRVORES



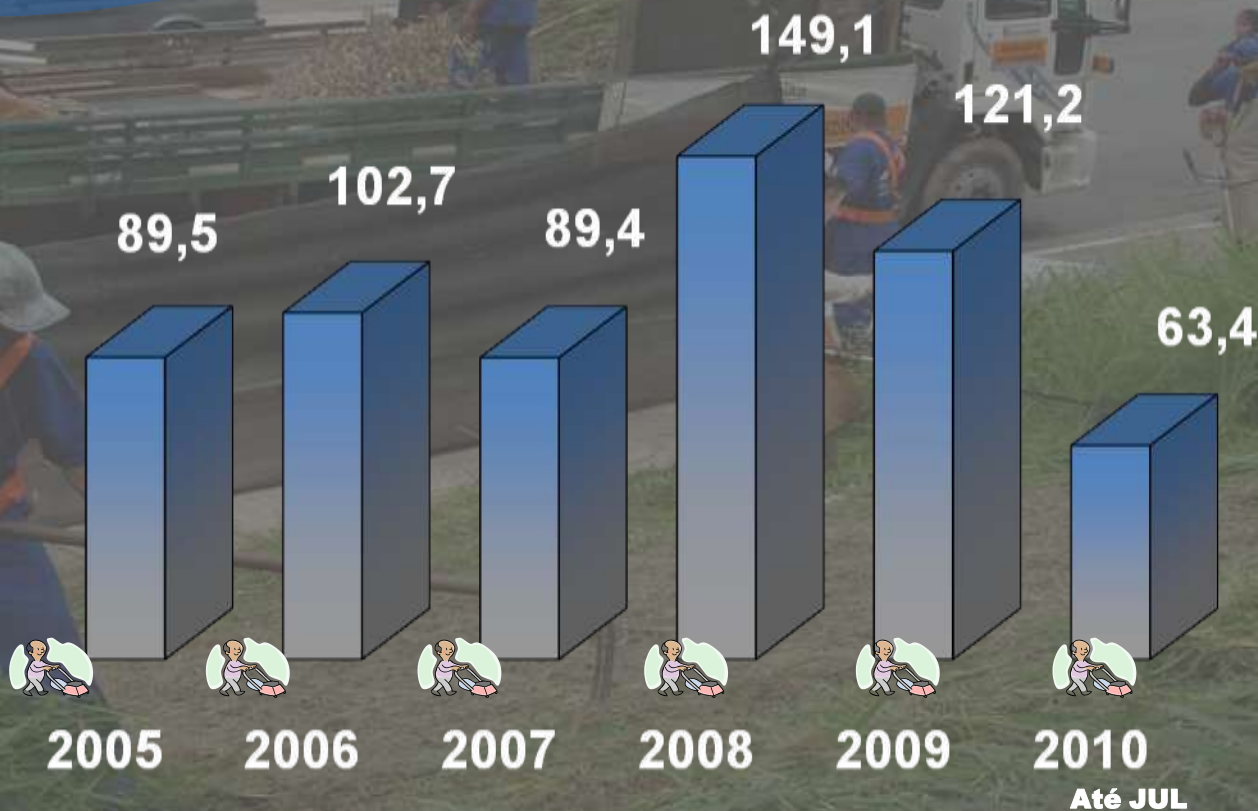
ÁRVORES outras ações

● Convênio com a Eletropaulo

- Intercâmbio de informações tecnológicas
- Sistema de bancos de dados integrados de cadastro de árvores, atualmente cerca de 22 mil. (11 mil PMSP/11 mil Eletropaulo)
- Parceria para podar ou remover árvores que interferem na rede elétrica;
- Curso de padronização de manejo de poda
- Regiões que mais recebem solicitações: Subprefeituras Sé, Vila Mariana, Butantã, Lapa e Pinheiros.

CORTE DE GRAMA

■ Em milhões de m²



TAPA-BURACOS



RECAPEAMENTO

De out/09 a Jul /10, mais de 400 km de vias recapeadas: 42% do executado entre 2005-2009 (906 km).

Em 16 anos, de 1989 a 2004, foram recapeados 316 km.



CALÇADAS

Desde 2005, já foram padronizados **475Km** de calçadas.

CONVÊNIOS

Secretaria de Saneamento e
Energia – SSE

Em andamento

Parque 9 de Julho
R\$ 5,4 milhões

Parque Atlântica
R\$ 4,5 milhões

Parque 9
de Julho

CONVÊNIOS

Secretaria de Saneamento e
Energia – SSE

Programação 2010

Via Parque - Interligação
Viária e Ciclovia
R\$ 10,5 milhões

Parque Primeira Balsa
R\$ 4 milhões

Córrego Alcides da Costa Vidigal -
Córrego Limpo/DAEE
R\$ 1,5 milhão



**Córrego Alcides da
Costa Vidigal**

PARQUE SETE CAMPOS Convênio SMSP e

Secretaria Estadual de Esporte, Lazer e Turismo

Valor **estimado** das obras: R\$ 5,5 milhões.

Início das obras: 22 de setembro de 2008

Área do parque: 188 mil m² (antes pertencentes à Secretaria Estadual de Esporte, Lazer e Turismo)



SMSP X ENCHENTES

AÇÕES DE
PREVENÇÃO

OPERAÇÃO

RETORNO À
NORMALIDADE



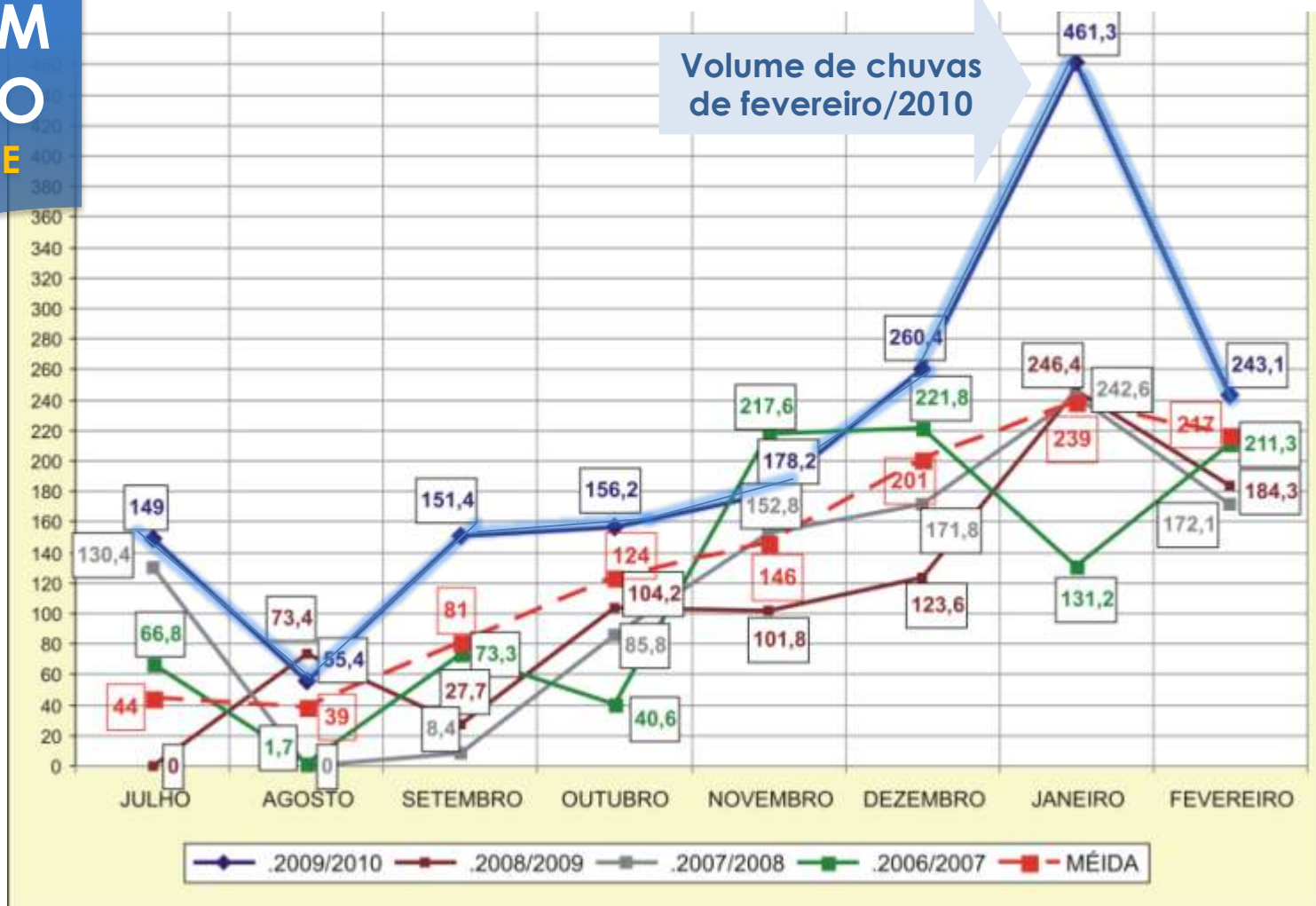


ENCHENTES

A **cidade** de São Paulo vem se preparando ao longo de décadas para **enfrentar** um problema que é inerente à sua condição de cidade que foi se impermeabilizando desde o **início de sua trajetória**.

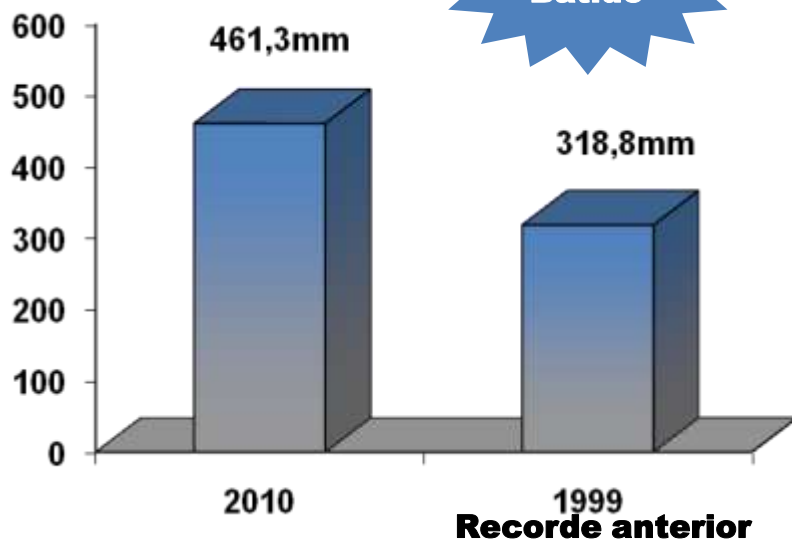
CHUVAS EM SÃO PAULO

DADOS DO CGE



RECORDE DE CHUVAS EM SP

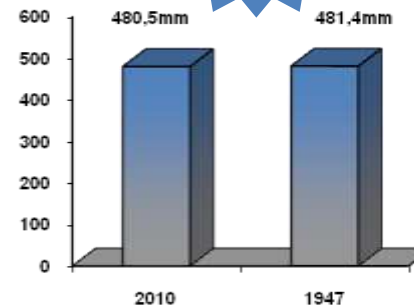
CGE



Medições feitas em 31 pontos da cidade desde 1999

INMET

1mm para o Recorde

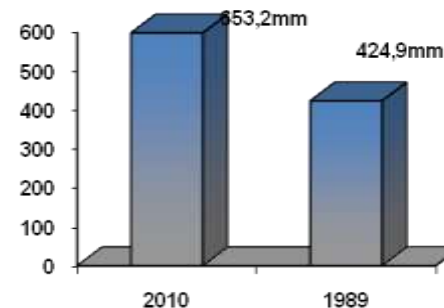


Recorde anterior

Medição feita desde 1943 no Mirante de Santana (Zona Norte)

USP

Recorde Batido



Recorde anterior

Medição feita no parque do Estado (Zonal sul) desde 1933

GERENCIAMENTO DAS ÁREAS DE RISCO


● Mapeamento de Riscos Geológicos

- Contrato com o IPT
- Capacitação de técnicos municipais (90 técnicos/servidores já treinados)
- Integração de banco de dados

489 áreas sob avaliação em 27 subprefeituras

Investimento: R\$ 1,75 milhões

**Prazo para conclusão:
out/2010**



ÁREA DE RISCO

Estabilização de Encostas
Contenção de Margens de Córregos

Até 2009 redução
do risco em 83%
dos setores Alto e
Muito Alto



R\$ 94,87
milhões
investidos



TOTAL DE OBRAS
376 Obras



Antes



Depois

ÁREA DE RISCO

Exemplos de Intervenção

• Favela Mungo Park
Subprefeitura Ermelino Matarazzo

ÁREA DE RISCO

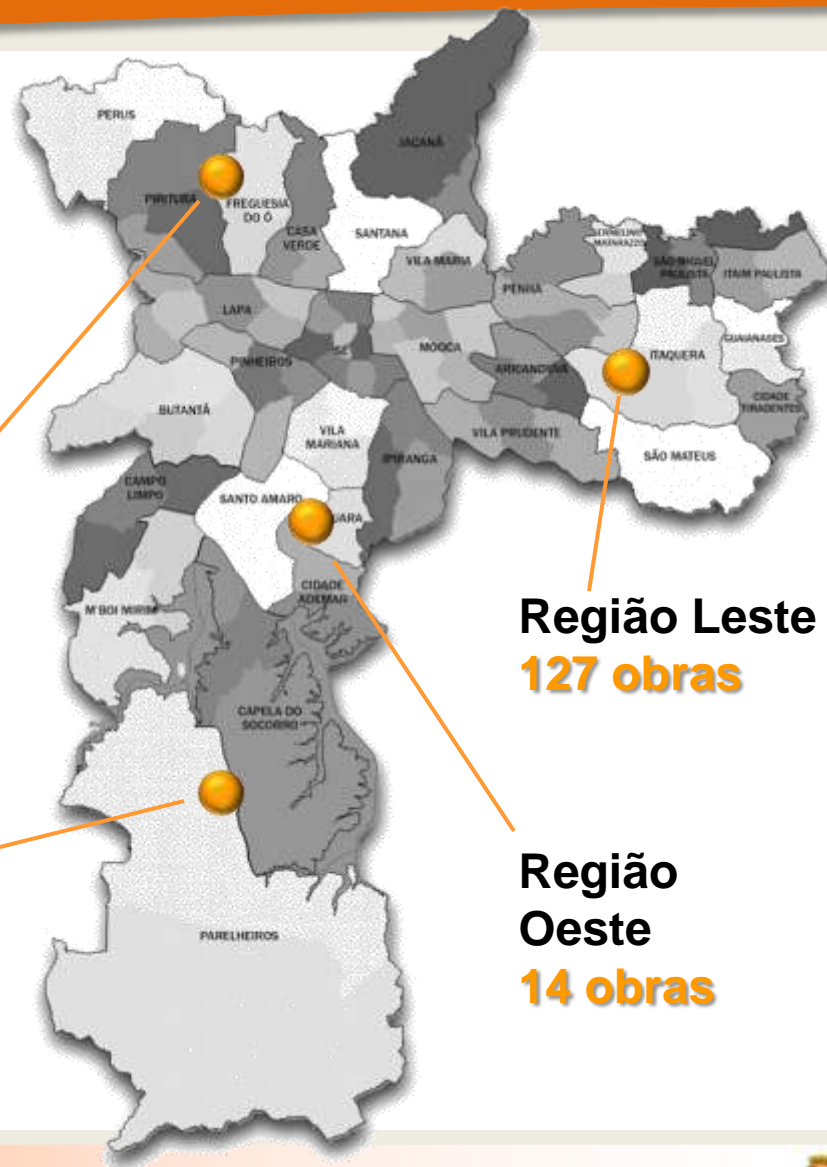
Total de intervenções por região da cidade

Região Norte
98 obras

Região Leste
127 obras

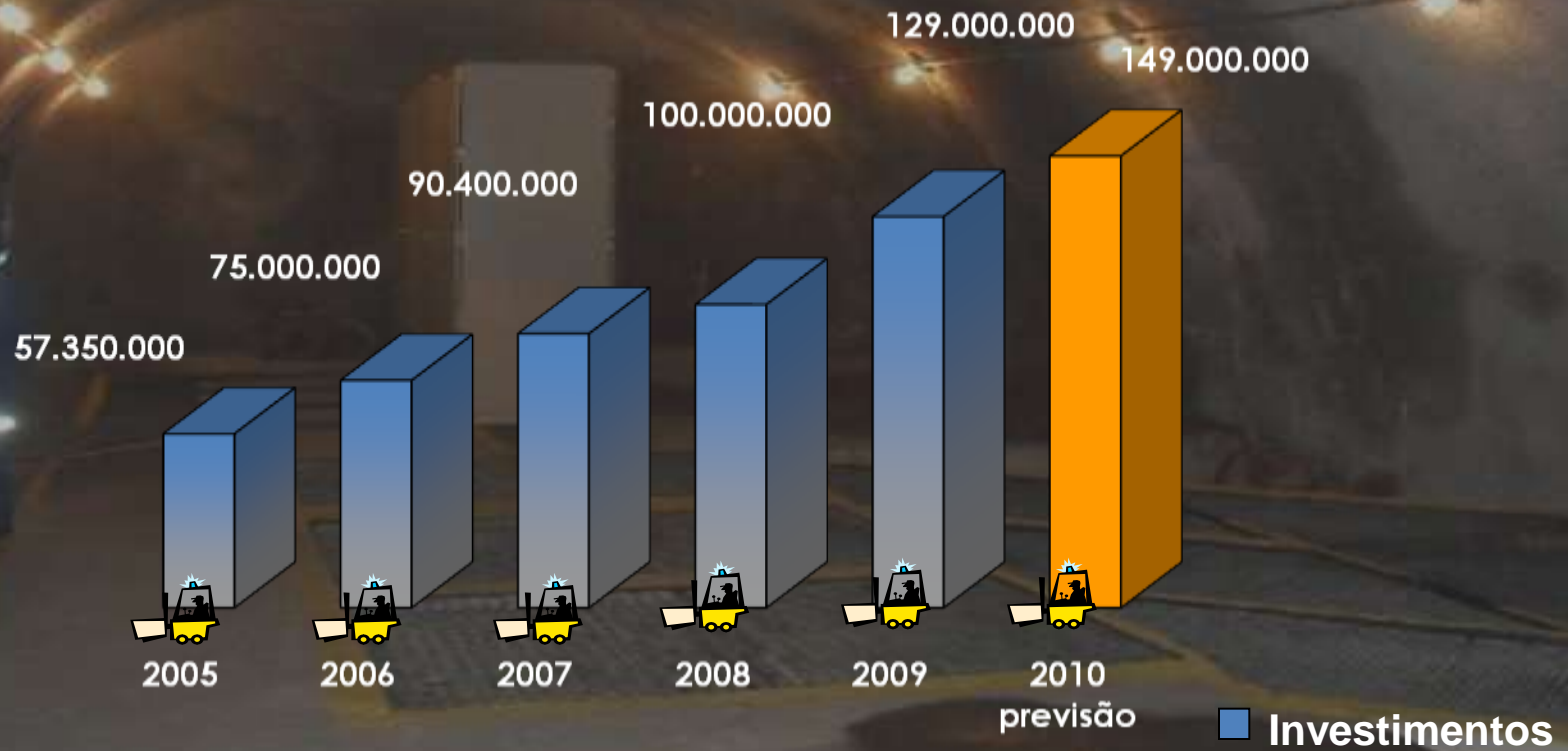
Região Sul
137 obras

Região Oeste
14 obras



Total: 376 obras na cidade e R\$ 94,87 milhões investidos

INVESTIMENTOS NO SISTEMA DE DRENAGEM





TÚNEIS

A cidade possui **19**
complexos de túneis

Gerenciamento e manutenção

- 56 estações de bombeamento
- sistema de ventilação - 162 ventiladores
- sistema de alimentação elétrica
- limpeza do sistema de drenagem e
- combate a incêndios

Limpeza / frequência

1 limpeza/mês
Efetivo de 36 homens

Limpeza do sistema de drenagem e varrição

Uma equipe por túnel

SISTEMA DE BOMBEAMENTO DA CIDADE

● 121 Bombas da PMSP

- 56 nos túneis e passagens (veículos e pedestres)
- 30 nos piscinões
- 26 em diques nas pontes
- 4 na estação de bombeamento Eng. Eduardo Yassuda →

● Bombas da EMAE

Reversão do Rio Pinheiros -
Estação Elevatória da Traição



LIMPEZA DE PISCINÕES

Capacidade dos piscinões: 5,3 milhões de m³

Mais de 1 milhão de m³ de detritos removidos em 5 anos e meio



LOCALIZAÇÃO DOS 19 PISCINÕES DA CIDADE



MONITORAMENTO DE PISCINÕES

Page 1

19/01/2010 16:27:23
Aricanduva 5



[Aricanduva 5]





NOVA CENTRAL DE OPERAÇÕES (CCOI)

Condições de receber mais informações e capacidade para tomar as decisões necessárias. Mais de 17 mil ocorrências atendidas desde sua implantação.

IMAGEM DE SATÉLITE



CGE
Monitora as condições meteorológicas e tem o objetivo de minimizar os transtornos provocados pelas chuvas, além de indicar os pontos de alagamento.

FONTE : SOMAR METEOROLOGIA





CGE

SMSP passará a operacionalizar o CGE –
Centro de Gerenciamento de Emergência.
A organização técnica do CGE continua a
cargo de SIURB

SALAS DE SITUAÇÃO

- Uma em cada Subprefeitura
- Composta por representantes de todos os órgãos envolvidos nas ações de emergência da cidade pra decisões consensuais
Defesa Civil, CET, CGE, DAEE, PM e etc.
- Infraestrutura necessária para o acionamento de todos os órgãos envolvidos em ocorrências

HOMENS MOTO-BOMBAS

Vistoriam diariamente a situação das bombas dos pisciões e túneis.

São 4 homens para vistoria de rotina. Em época de chuvas, a vistoria é diária com deslocamentos para pontos estratégicos.



Convênio

Gov. Estado de São Paulo/Prefeitura
“Operação Delegada”

Início Dezembro de 2009

Atualmente cerca de 2.000 PMs atuam, com remuneração nos dias de folga, contra o comércio ambulante irregular.

8 Subprefeituras: Sé, Mooca, Santo Amaro, Santana, Vila Mariana, Pinheiros, Lapa e Casa Verde.

Totalizando quase 100 locais da cidade.

Em todos os locais houve diminuição de ocorrências criminais.



CONVÊNIO

Gov. Estado de São Paulo/Prefeitura

Jardim Romano, região da
Subprefeitura São Miguel

108 PMs no combate a invasões em
áreas de proteção ambiental ou de
risco, na várzea do Tietê



LIMPEZA EMERGENCIAL PÓS-CHUVA

Equipes próprias para a limpeza emergencial das vias alagadas. São compostas por 6 homens e um caminhão que entram em ação assim que a água abaixa.



RETORNO À NORMALIDADE





PREFEITURA DE **SÃO PAULO**

SECRETARIA DE COORDENAÇÃO
DAS SUBPREFEITURAS

subprefeituras.prefeitura.sp.gov.br